
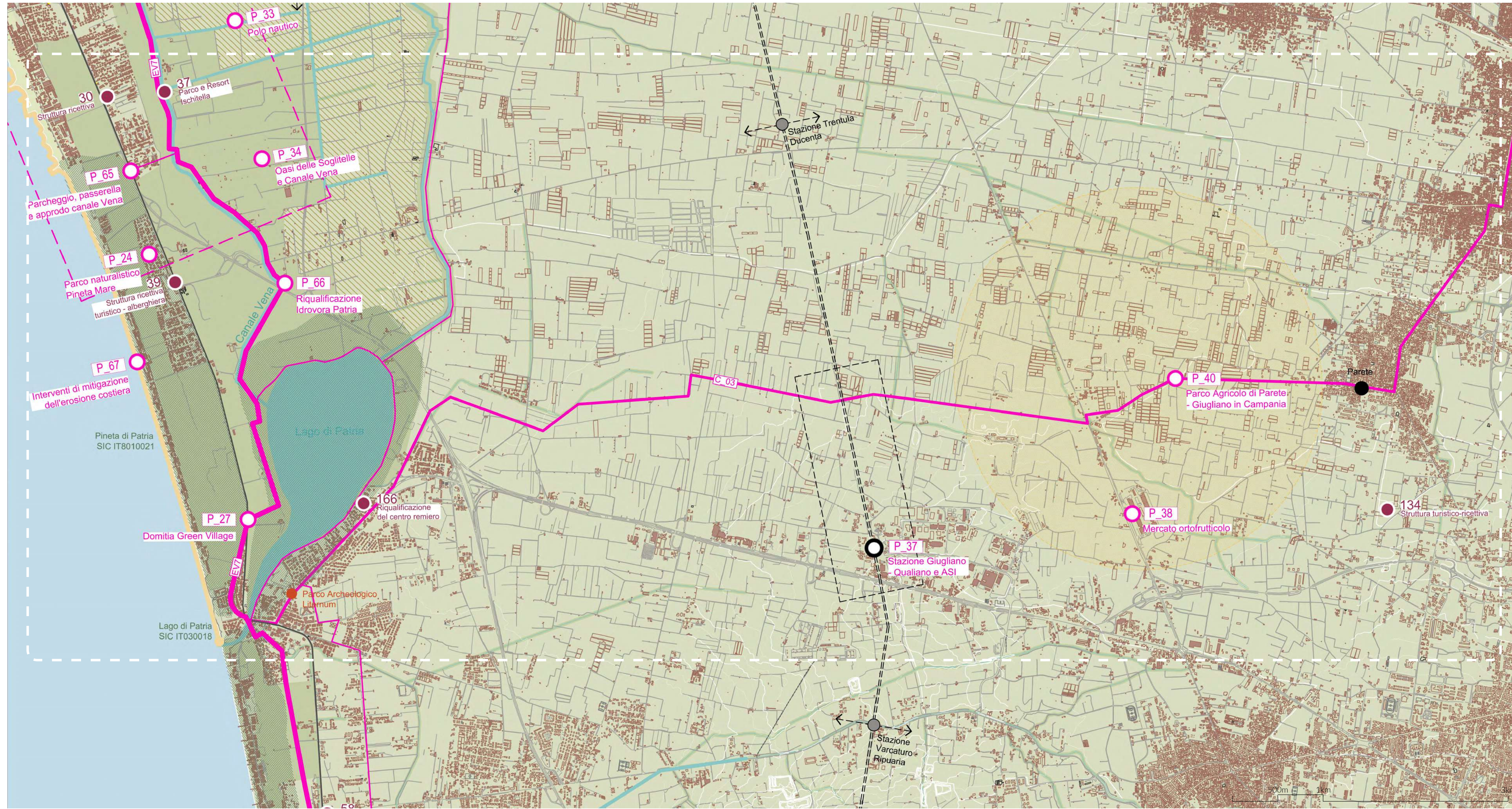


Sistema Lago Patria - Parete

Progetto Sistema n.6



Anello ciclabile del Lago Patria

Vocazione principale: Sport - tempo libero - agricoltura

Progetti strategici di interesse pubblico: P24 - P27 - P37 - P38 - P40 - P65 - P66 - P67 - C03 - EV7

Descrizione: Il lago Patria è vocato e attrezzato per le attività sportive di canottaggio. La vocazione sportiva va dunque ripresa ed esaltata ammodernando gli impianti preesistenti in collaborazione con la Federazione Canottaggio, secondo progetti di recupero di minimo impatto e compatibili con la classificazione del lago come SIC. Il recupero del preesistente finanziamento assegnato alla Città Metropolitana di Napoli per il rifacimento della strada circum-lacuale, consentirebbe di realizzare intorno al lago una pista ciclopedonale che raccordi l'infrastruttura verde costiera al parco agricolo delle aree interne (Giugliano e Parete), in cooperazione con l'Ente Riserve Naturali Regionali Foce Volturno-costa di Licola e Lago Falciano.

Va protetta la foce dall'interrimento, in modo da consentire la comunicazione con il mare e il transito delle imbarcazioni a vela e a remi; va resa inoltre accessibile la varice meridionale della vecchia foce per escursioni naturalistiche. Infine, va approfondito, per renderlo navigabile a imbarcazioni a remi e a vela e per collegarlo al lago, l'emissario dell'idrovora di Patria.

Aree territoriali interessate: Castel Volturno, Giugliano in Campania, Parete

Aree territoriali interessate oltre i confini del Masterplan: Aversa

Attori interessati: Comuni di Castel Volturno, Giugliano in Campania, Parete
Provincia di Caserta
Città Metropolitana di Napoli
Regione Campania
RFI
Consorzio Generale di Bonifica del bacino inferiore del Volturno
Ente Riserve Naturali Regionali Foce Volturno-costa di Licola e Lago Falciano

Indirizzi strategici:

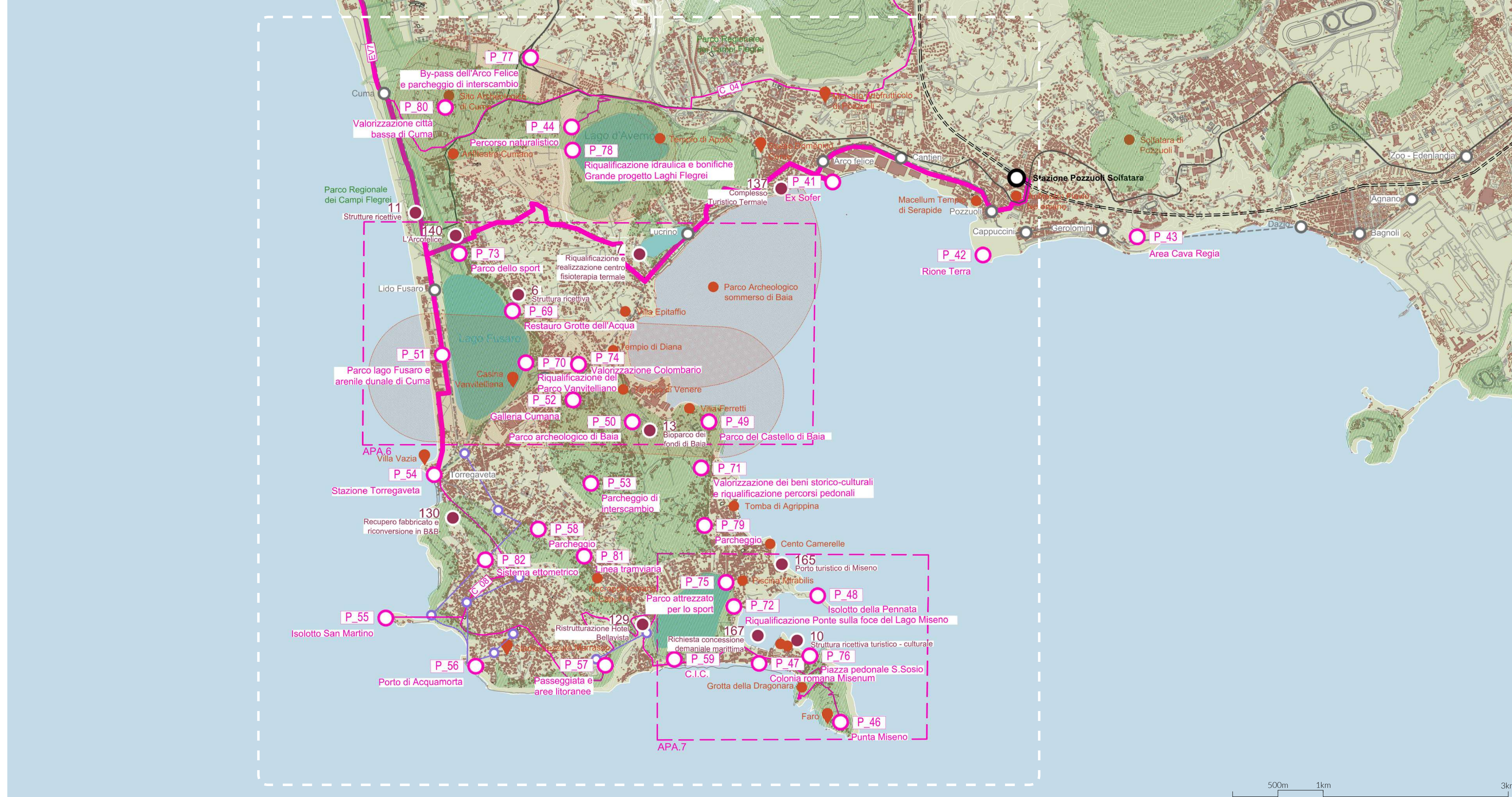
- Potenziamento Stazione Giugliano - Quiliano e intermodalità con rete ciclabile
- Interventi di mitigazione ambientale degli insediamenti produttivi ortofruttilicoli di Giugliano
- Interventi di inserimento paesaggistico, valorizzazione fruttiva e innovazione agricola nel distretto agricolo di Parete

Ambiti Prioritari di Attuazione: APA.4 - Porto di Pinetamare e aree retroporto



Penisola Flegrea

Progetto Sistema n. 8



Piazza sul mare sul molo di Torregaveta

Vocazione principale: Turismo - cultura

Progetti strategici di interesse pubblico: P41 - P42 - P44 - P46 - P47 - P48 - P49 - P50 - P51 - P52 - P53 - P54 - P55 - P56 - P57 - P58 - P59 - P60 - P61 - P62 - P63 - P64 - P65 - P66 - P67 - P68 - P69 - P70 - P71 - P72 - P73 - P74 - P75 - P76 - P77 - P78 - P79 - P80 - P81 - P82 - C04 - C08 - EV7

Descrizione: Il monte di Cuma è un piccolo rilievo che si affaccia sull'estremo lembo meridionale del litorale domizio, di cui marca il confine con l'area flegrea. Da una parte, a sud, si trova il complesso di crateri e laghi vulcanici e la costa frastagliata tra Pozzuoli e Monte di Procida; dall'altra, a nord, il paesaggio piatto che si allunga fino ai lontani rilievi del Massiccio. Il sito è di immenso interesse naturalistico e archeologico, ricco di straordinarie suggestioni legate ai miti degli Inferi e della Sibilla. I recessi dell'antro della Sibilla furono costruiti in allineamento con la luce del tramonto nei giorni sacri dei solstizi. L'itinerario archeologico potrebbe proseguire nelle profondità etrusche attraverso il camminamento della cripta romana ora chiusa al pubblico ed estendersi al lago Averno attraverso la Grotta di Cocceio. Così pure è inibito il sentiero che collega l'acropoli con il bosco litoraneo flegreo. Resta da tempo in attesa di un suo recupero funzionale, all'interno di un circuito ferroviario turistico, la stazione circumflegrea di Cuma, vicinissima al sito archeologico e collegata al centro storico di Napoli. È dunque ancora

da risolvere il tema della gestione integrata (o almeno coordinata) dei beni naturalistici e culturali e delle infrastrutture di servizio. È fondamentale che l'intero complesso area archeologico - foresta - lago sia gestito in maniera unitaria nell'ambito del parco archeologico e naturalistico dei Campi Flegrei.

Aree territoriali interessate: Pozzuoli - Bacoli - Monte di Procida

Attori interessati: Comuni di Pozzuoli - Bacoli - Monte di Procida
Città Metropolitana di Napoli
Regione Campania
Ferrovie Cumana
Ministero dei Beni Culturali
Parco Regionale dei Campi Flegrei

Indirizzi strategici:

- Riqualificazione di manufatti e aree verdi del Parco della Quarantena
- Valorizzazione Comprensorio Archeologico di Cuma e potenziamento dell'accessibilità dalle stazioni ferroviarie esistenti

Ambiti Prioritari di Attuazione: APA.6 - Baia-Lago Fusaro
APA.7 - Miseno

LEGENDA

Stato di fatto

- Reticolo idrografico principale
- Reticolo idrografico secondario
- Laghi
- Strade principali
- Visibilità in previsione
- Linea ferroviaria Roma - Napoli
- Linea ferroviaria Circumflegrea
- Linea tranviaria Torregaveta-Miseno
- Stazioni ferroviarie esistenti
- Centri urbani
- Sistema ettometrico
- Beni storico culturali
- Punti di interesse
- Aree Natura 2000
- Parchi naturali regionali

Progetto

- Itinerario ciclabile Minturnae - Pozzuoli
- Itinerari ciclabili territoriali
- Itinerari ciclabili locali
- Cammino lungo l'antico tracciato della Via Appia
- Visibilità da riqualificare
- Stazioni ferroviarie in previsione
- Progettualità pubbliche/rif. codice: Elenco Progetti pubblici per obiettivo
- Progettualità private da manifestazione d'interesse/rif. codice: Analisi e valutazioni delle proposte private
- Nuovi approdi fluviali
- Implementazione delle connessioni di mobilità sostenibile
- Aree litoranee oggetto di interventi di difesa costiera
- Aree litoranee oggetto di riqualificazione
- Aree verdi di possibile riqualificazione per il rafforzamento della rete ecologica locale e sovralocale
- Aree agricole di valore ecologico
- Area prioritaria di valorizzazione culturale
- Area prioritaria di sviluppo agricolo
- Area a vocazione termale
- APA - Ambiti Prioritari di Attuazione

Note: la rappresentazione delle progettualità private si intende indicativa e finalizzata a far emergere la propensione agli investimenti privati e la possibile sinergia con gli indirizzi strategici e con le altre progettualità del contesto territoriale.

programma integrato di valorizzazione litorale domizio-flegreo

progetto definitivo di masterplan

comuni di	bacoli cancello ed arnone carolina castel volturno celifole	falciiano del massiccio pozzuoli giugliano in campania mondragone monte di procida	parete pozzuoli sessa aurunca villa literno
Regione Campania	assessore al governo del territorio gabinetto del presidente programmazione unitaria direzione generale autorità di gestione FESF direzione generale governo del territorio ufficio speciale centrale acquisti	team di progetto land srl caire cesbim	responsabile di progetto arch andreas kipar
elaborato	progetto definitivo di masterplan	titolo Approfondimento Progetti Sistema: Sistema Lago Patria - Parete, Penisola Flegrea	
periodo	luglio 2020	rev	01

© LAND